

Vous découvrirez, notamment, le long de la voie verte :

- les barrières de bocage
- la Tour Nivelles à Courlay
- l'ancienne gare de Moncoutant
- la vallée de la Sèvre Nantaise
- Pescalis à Moncoutant
- la forêt de Moutiers-sous-Chantemerle

Bonne randonnée...

... et n'oubliez pas que vous n'êtes pas seul à emprunter la voie verte. Afin d'assurer une cohabitation harmonieuse entre les différents usagers, une utilisation confortable en toute sécurité et respectueuse de l'environnement, nous vous invitons à suivre quelques recommandations :

- modérez votre vitesse (surtout à la rencontre des autres usagers) ;
- le galop est interdit et la pratique de l'attelage uniquement dans le cadre de manifestations spécifiques ;
- restez particulièrement vigilants aux intersections ;
- ne pénétrez pas sur les propriétés privées ;
- respectez et préservez les infrastructures et les installations ;
- soyez l'invité discret et attentif de la nature en évitant de déranger la faune locale ;

Extrait du règlement d'usage :

La voie verte est exclusivement réservée : aux véhicules non motorisés (vélos, VTT, VTC...), aux randonneurs pédestres, équestres, aux personnes à mobilité réduite (aménagement en site propre) ; cette voie est soumise aux règles du Code de la Route matérialisé par des panneaux de signalisation réglementaires (Articles R110-2, R412-7 et R417-10). Aucune dérogation ne sera accordée aux engins motorisés (pour la circulation et le stationnement) autres que les véhicules de secours, de service et d'entretien.

Rando
en Deux-Sèvres



Conception graphique : www.102.fr • Texte : Bocage Pays Blanche • Photos : Jean-Pierre Claugneau, Yannick Paillet • Illustrations : Thierry Poulloux • Extrait de cartes IGN 1/25 000 - N°1525 E - 1526 0 © - IGN PARIS 2015, AUTORISATION N°211541 • Imprimerie Inatiz 79 - Melle - www.inatiz79.com

La Voie verte 3

Cette ancienne voie ferrée a permis durant plus d'un siècle le transport de passagers et de marchandises entre Bressuire et la Vendée. Elle retrouve une deuxième vie pour le plus grand plaisir des randonneurs.

Départs : Bressuire, Courlay, Moncoutant, Moutiers-sous-Chantemerle

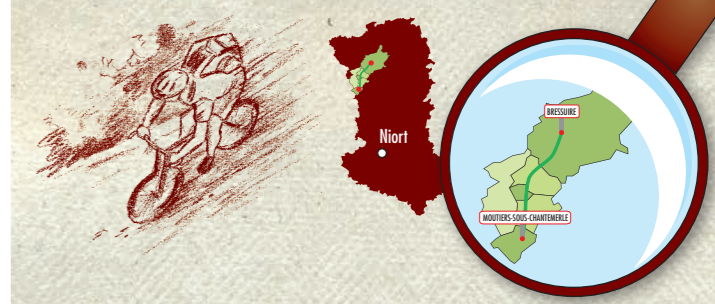
Distance : 23 km

Rando
en Deux-Sèvres

*Empruntant le tracé de l'ancienne ligne SNCF Bressuire — Moutiers-sous-Chantemerle, sur **une vingtaine de kilomètres**, la voie verte vous invite à découvrir des **maisons de gardes-barrières**, des **ponceaux**, des **ponts-rails**, témoins d'une récente activité ferroviaire. À l'écart des voitures, à pied, à vélo, à cheval, en poussette ou en fauteuil, en famille ou entre amis, au gré de chacun, **le Bocage bressuirais** vous ouvre les portes de ses secrets.*

Bressuire—Moutiers-sous-Chantemerle

Ce document vous propose une vue générale de la voie verte. Sur la carte, sont annotées des informations pratiques facilitant l'accès au parcours.



BRESSUIRE



Au cœur du paysage de bocage

Ce paysage est une mosaïque d'éléments. À travers l'emblématique maillage de haies bocagères, mares, prairies, cultures, étangs, chemins mais aussi fermes et villages confèrent au bocage de grandes richesses paysagères et de biodiversité.

Parmi celles-ci le chêne, l'arbre le plus présent dans nos campagnes. Il symbolise force et longévité. Son utilisation multiple et ses formes très variées ont alimenté notre culture et notre histoire.

Plus discret, le noisetier, très présent sur la voie verte, offre un ombrage réconfortant où la lumière joue à travers le feuillage.

Autrefois il était utilisé pour la fabrication de petits objets ou d'instruments champêtres.

Le sourcier l'utilisait en baguette pour trouver l'eau si précieuse.

Admirez le temps d'une pause, têtards de chênes et cépées de noisetiers !

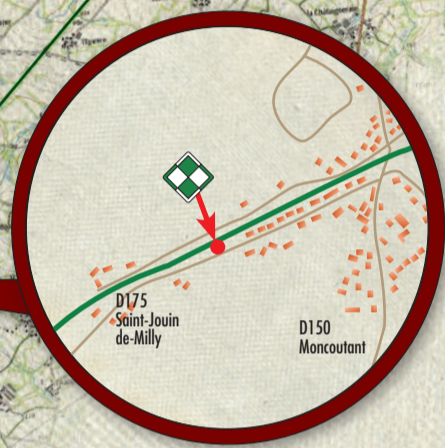
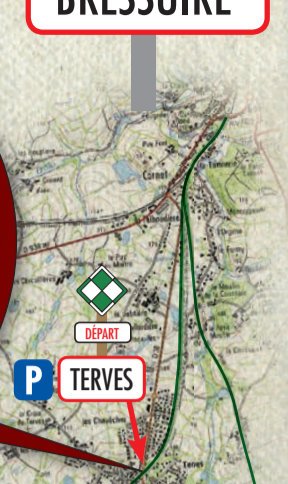
Des ruisseaux à la Sèvre Nantaise

Une balade en bocage c'est l'assurance d'enjamber une rigole, de patauger dans une noue ou d'écouter le bruissement d'un ruisseau.

Le socle granitique peu perméable et les sols argileux denses laissent courir l'eau à la surface.

De toutes ces eaux naissent les grandes rivières, la Sèvre Nantaise est la plus importante de ce territoire.

La voie verte nous offre une vue surplombant ses méandres, où notre regard se perd dans les prairies humides et la végétation bordant ce cours d'eau.



De fermes en villages, les noms nous racontent une histoire

La voie verte c'est l'occasion de traverser un territoire, un paysage, une histoire...

En flânant aux abords, vous pourrez découvrir des villages ou des fermes aux noms parfois évocateurs, parfois plus mystérieux.

Ils nous racontent toujours une histoire, une époque ou un évènement. Certains nous disent ce que l'on fait comme la Forge, le Fournil, la Sarrazinière, d'autres nous disent qui nous sommes, la Borderie ou le Grand Logis. Beaucoup nous racontent l'histoire entre l'homme et son paysage. S'il est facile de l'entendre dans la Chagnaie, l'Ébaupin, le Grand Sault, il est moins évident pour la Cornouillère, la Jarrie, le Plessis ou encore la Vieille Noue. Ce récit est sous nos yeux, il vit à travers les villages et traverse les âges pour nous faire découvrir les racines de ce pays.

La voie verte, un corridor écologique partagé par l'homme et la nature

À sa création la voie ferrée représentait, sans nul doute, la modernité et le désenclavement. La machine portait bruyamment le progrès en marche cherchant le confort et la rapidité. Aujourd'hui devenue verte, cette voie est un refuge tranquille

où les engins à moteur sont exclus. Mieux, sa continuité et ses abords très arborés et enherbés lui donnent un statut de corridor écologique très efficace. À l'instar des sportifs et des promeneurs, les animaux sauvages utilisent la voie verte pour se déplacer et permettre ainsi un brassage efficace de leurs populations. Ouvrez bien les yeux lors de vos promenades vous verrez la vie en mouvement !

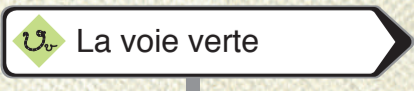


Pescalis entre pêche et nature

Au cœur du Bocage Bressuirais, le centre de nature et pêche, Pescalis unique en Europe offre un site d'exception pour les pratiquants de pêche de loisir et sportive ainsi que les promeneurs.

Sur plus de 150 ha, vous pourrez admirer des étendues d'eaux de grandes qualités environnementales. Arpentez le sentier des étangs à pied, à vélo, à cheval dans une nature généreuse.

MOUTIERS-SOUS-CHANTEMERLE



- ne pas cueillir de plantes
- ne pas jeter de déchets
- tenir les chiens en laisse

- ### LÉGENDES
- DÉPART
 - PARKING
 - POINT DE VUE
 - PIQUE-NIQUE
 - GARE
 - HALTE RANDONNEURS
 - ABRIS FAUNE
 - TOILETTES SÈCHES

Bressuire – Moutiers-sous-Chantemerle

